

Приложение 4 к Генеральному плану муниципального образования «Казмасское» Завьяловского района Удмуртской Республики

Сведения о границах населенных пунктов (в том числе границах образуемых населенных пунктов), входящих в состав поселения или городского округа

Графическое описание местоположения границ населенных пунктов муниципального образования «Казмасское» представлено на схемах 1-6.

Перечень координат характерных точек границ населенных пунктов муниципального образования «Казмасское» в системе координат МСК-18 представлен в таблицах 1-6.

Схема 1. Графическое описание границы населенного пункта д. Новая Казмаска

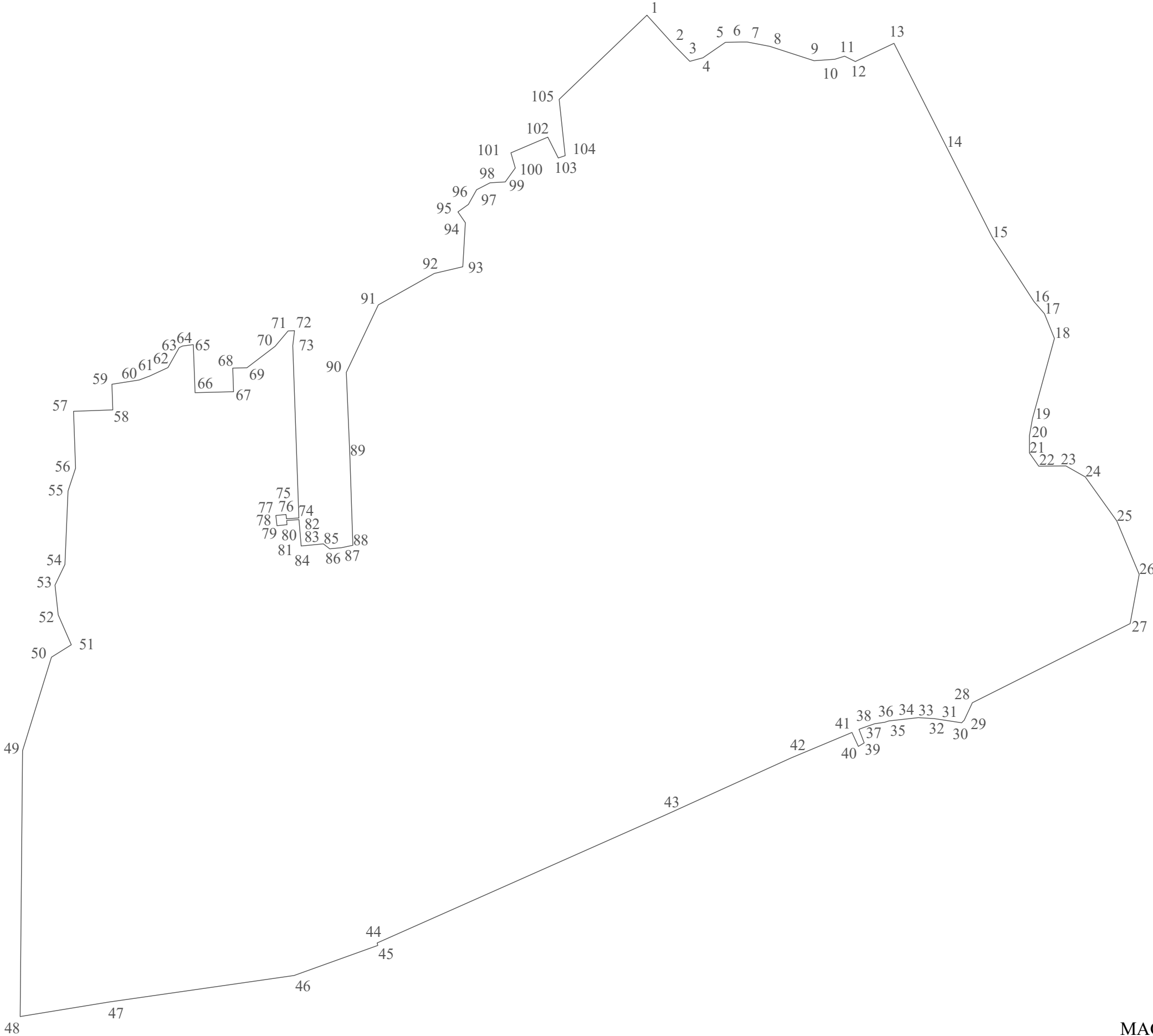
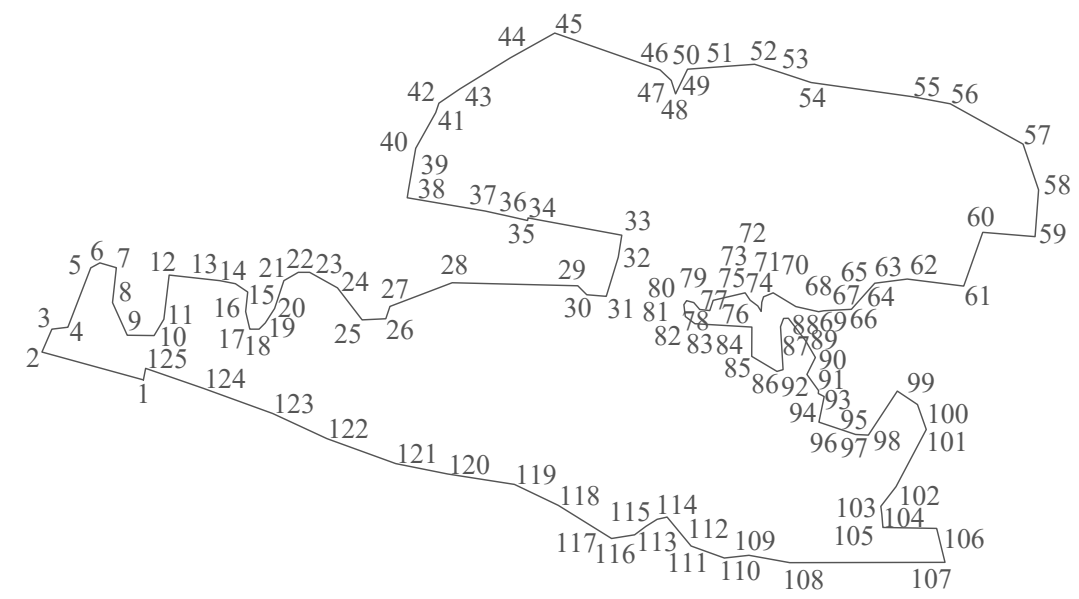


Таблица 1

№ п/п	Координата X	Координаты Y
1	386825.79	2249031.26
2	386753.48	2249096.45
3	386715.78	2249133.66
4	386724.10	2249165.01
5	386761.01	2249218.58
6	386761.74	2249254.99
7	386761.74	2249270.54
8	386751.37	2249324.46
9	386717.16	2249430.22
10	386720.58	2249479.58
11	386727.87	2249503.29
12	386715.20	2249528.87
13	386758.69	2249621.04
14	386511.07	2249746.63
15	386295.44	2249856.01
16	386142.36	2249955.31
17	386113.39	2249980.28
18	386054.18	2250004.27
19	385862.84	2249951.72
20	385822.40	2249944.46
21	385780.93	2249944.46
22	385749.22	2249966.75
23	385749.98	2250031.41
24	385723.64	2250077.79
25	385618.79	2250152.96
26	385491.13	2250206.48
27	385373.67	2250185.00
28	385184.61	2249808.22
29	385142.99	2249788.67
30	385136.84	2249782.59
31	385142.23	2249746.79
32	385146.65	2249717.42
33	385148.96	2249679.18
34	385141.20	2249608.77
35	385138.14	2249599.07
36	385134.43	2249574.72
37	385124.32	2249545.47
38	385121.01	2249537.57
39	385088.81	2249550.02
40	385080.40	2249536.01
41	385113.68	2249520.86
42	385052.87	2249375.66
43	384917.24	2249076.72
44	384611.26	2248387.18
45	384605.39	2248388.54
46	384533.53	2248188.85
47	384470.20	2247747.09
48	384435.51	2247534.80
49	385070.06	2247540.55
50	385293.44	2247609.48
51	385322.98	2247656.98
52	385394.61	2247625.48
53	385465.42	2247617.93
54	385514.81	2247641.56
55	385689.94	2247649.16
56	385744.60	2247666.97
57	385880.23	2247662.18
58	385883.66	2247756.03
59	385944.87	2247753.84
60	385955.00	2247818.82
61	385964.39	2247843.67
62	385984.65	2247887.62
63	386032.28	2247914.50
64	386036.14	2247922.25
65	386039.46	2247948.23
66	385924.66	2247952.29
67	385927.09	2248044.26
68	385983.35	2248042.28
69	385984.25	2248076.24
70	386035.34	2248143.60
71	386072.11	2248174.42
72	386072.63	2248189.92
73	386036.89	2248185.67
74	385625.74	2248200.26
75	385623.71	2248170.51
76	385633.90	2248169.54
77	385631.76	2248146.91
78	385631.60	2248145.19
79	385607.23	2248147.89
80	385609.51	2248171.85
81	385619.72	2248170.96
82	385620.77	2248186.42
83	385621.73	2248200.48
84	385558.85	2248205.72
85	385563.91	2248258.73
86	385552.10	2248273.83
87	385554.70	2248302.37
88	385560.41	2248329.15
89	385774.71	2248321.88
90	385973.28	2248313.49
91	386134.35	2248389.79
92	386209.36	2248523.71
93	386225.36	2248591.66
94	386330.43	2248597.67
95	386356.35	2248580.05
96	386373.98	2248604.93
97	386409.22	2248624.62
98	386425.82	2248656.76
99	386427.89	2248693.05
100	386461.06	2248716.90
101	386497.35	2248706.53
102	386534.68	2248794.66
103	386484.91	2248819.54
104	386490.54	2248836.09
105	386624.92	2248821.59
1	386825.79	2249031.26

Схема 2. Графическое описание границы населенного пункта д. Петухи



№ п/п	Координата X	Координаты Y
1	384877.50	2251544.99
2	384914.42	2251410.66
3	384944.69	2251423.82
4	384947.16	2251445.00
5	385025.55	2251475.20
6	385032.15	2251487.25
7	385025.89	2251509.14
8	384979.68	2251504.01
9	384936.50	2251523.55
10	384936.19	2251558.98
11	384957.68	2251572.07
12	385016.09	2251578.92
13	385008.78	2251646.12
14	385004.69	2251666.57
15	384993.78	2251682.94
16	384967.88	2251680.21
17	384944.69	2251685.67
18	384944.69	2251697.93
19	384952.87	2251706.12
20	384971.97	2251718.39
21	385008.78	2251730.67
22	385019.70	2251749.75
23	385019.70	2251764.75
24	384999.25	2251801.57
25	384956.97	2251834.29
26	384958.34	2251865.66
27	384974.71	2251871.13
28	385006.01	2251953.36
29	385001.91	2252119.50
30	384990.02	2252131.38
31	384987.90	2252157.31
32	385039.86	2252173.21
33	385068.83	2252177.87
34	385091.67	2252053.69
35	385088.40	2252053.08
36	385094.13	2252026.90
37	385100.69	2251997.00
38	385118.35	2251893.84
39	385129.32	2251895.72
40	385183.76	2251905.05
41	385230.95	2251931.64
42	385243.37	2251935.81
43	385262.34	2251963.48
44	385303.34	2252030.24
45	385336.04	2252089.11
46	385287.46	2252228.32
47	385273.45	2252243.27
48	385255.69	2252248.87
49	385285.87	2252263.53
50	385288.39	2252264.75
51	385288.55	2252266.97
52	385294.93	2252353.52
53	385283.72	2252389.02
54	385270.65	2252428.26
55	385251.95	2252562.80
56	385242.61	2252612.32
57	385189.36	2252708.55
58	385128.62	2252729.11
59	385066.96	2252724.44
60	385072.57	2252655.30
61	385001.56	2252630.07
62	385010.91	2252555.33
63	385005.30	2252512.35
64	384970.75	2252481.53
65	384968.86	2252445.08
66	384967.66	2252438.14
67	384974.38	2252408.06
68	384992.61	2252377.93
69	384987.42	2252365.38
70	384980.06	2252363.03
71	384968.19	2252362.03
72	384975.38	2252357.68
73	384982.81	2252347.58
74	384992.56	2252340.85
75	384982.72	2252298.69
76	384969.22	2252294.13
77	384970.57	2252280.79
78	384979.81	2252273.01
79	384982.26	2252263.53
80	384976.94	2252259.80
81	384961.40	2252261.80
82	384951.80	2252274.54
83	384947.32	2252349.86
84	384908.65	2252349.66
85	384888.72	2252383.05
86	384890.95	2252391.09
87	384947.82	2252387.70
88	384958.76	2252391.77
89	384958.99	2252398.07
90	384929.62	2252420.79
91	384907.21	2252433.88
92	384884.79	2252422.68
93	384863.41	2252438.01
94	384859.56	2252437.61
95	384855.41	2252445.53
96	384821.66	2252438.45
97	384805.32	2252486.95
98	384804.41	2252504.03
99	384862.60	2252542.18
100	384844.94	2252568.97
101	384811.92	2252580.48
102	384736.41	2252540.53
103	384710.31	2252520.49
104	384700.10	2252521.62
105	384682.28	2252523.30
106	384681.08	2252594.30
107	384636.18	2252605.41
108	384635.71	2252400.09
109	384645.59	2252346.04
110	384641.85	2252313.34
111	384657.73	2252269.43
112	384696.04	2252237.66
113	384694.67	2252231.26
114	384693.24	2252224.58
115	384683.91	2252209.64
116	384672.70	2252194.70
117	384667.77	2252164.23
118	384711.63	2252093.75
119	384739.22	2252035.82
120	384753.01	2251947.56
121	384766.80	2251878.60
122	384799.90	2251787.58
123	384833.00	2251715.86
124	384866.10	2251624.84
125	384892.64	2251547.87
1	384877.50	2251544.99

Схема 3. Графическое описание границы населенного пункта д. Старые Тукмачи

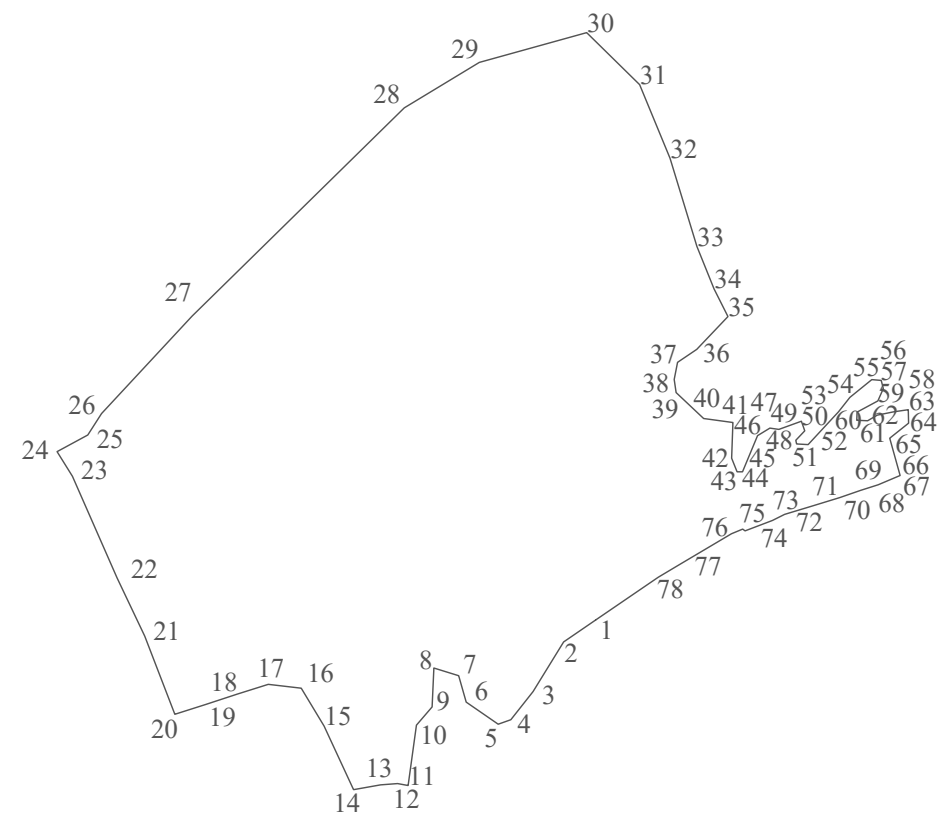


Таблица 3

№ п/п	Координата X	Координаты Y
1	382294.17	2247834.41
2	382264.11	2247790.50
3	382196.42	2247748.87
4	382157.98	2247718.39
5	382151.71	2247701.14
6	382181.96	2247657.48
7	382218.15	2247647.10
8	382228.58	2247613.10
9	382175.46	2247610.69
10	382150.44	2247589.33
11	382067.95	2247578.03
12	382070.66	2247563.57
13	382068.89	2247540.29
14	382062.42	2247503.42
15	382149.25	2247463.20
16	382200.99	2247431.92
17	382206.30	2247386.85
18	382192.94	2247344.45
19	382178.58	2247301.09
20	382165.39	2247259.01
21	382271.96	2247218.05
22	382351.73	2247180.08
23	382490.48	2247119.08
24	382524.15	2247098.08
25	382546.99	2247140.02
26	382576.35	2247158.79
27	382709.43	2247282.77
28	382993.98	2247572.75
29	383056.11	2247675.31
30	383096.83	2247822.16
31	383025.74	2247894.54
32	382925.24	2247936.09
33	382804.57	2247972.88
34	382746.80	2247996.22
35	382708.82	2248015.22
36	382663.95	2247972.57
37	382646.19	2247946.40
38	382622.84	2247941.73
39	382605.05	2247944.28
40	382569.59	2247981.91
41	382563.98	2248022.08
42	382515.40	2248020.22
43	382496.71	2248027.69
44	382496.71	2248035.17
45	382546.23	2248055.72
46	382556.51	2248072.54
47	382554.63	2248084.69
48	382565.85	2248115.51
49	382552.76	2248120.18
50	382539.69	2248108.04
51	382534.78	2248108.97
52	382533.85	2248124.86
53	382578.70	2248166.44
54	382598.31	2248181.85
55	382622.61	2248211.75
56	382621.67	2248224.83
57	382610.47	2248227.63
58	382593.64	2248220.16
59	382578.23	2248191.66
60	382567.02	2248191.19
61	382566.55	2248206.14
62	382574.02	2248219.22
63	382578.70	2248242.12
64	382581.50	2248261.73
65	382563.28	2248262.20
66	382542.58	2248236.34
67	382491.58	2248250.57
68	382478.95	2248220.54
69	382471.28	2248196.50
70	382461.42	2248168.05
71	382449.95	2248130.31
72	382438.48	2248092.57
73	382430.20	2248076.01
74	382415.91	2248038.65
75	382418.30	2248035.42
76	382412.02	2248020.07
77	382369.41	2247948.15
78	382352.59	2247919.78
1	382294.17	2247834.41

Схема 4. Графическое описание границы населенного пункта д. Старая Казмаска

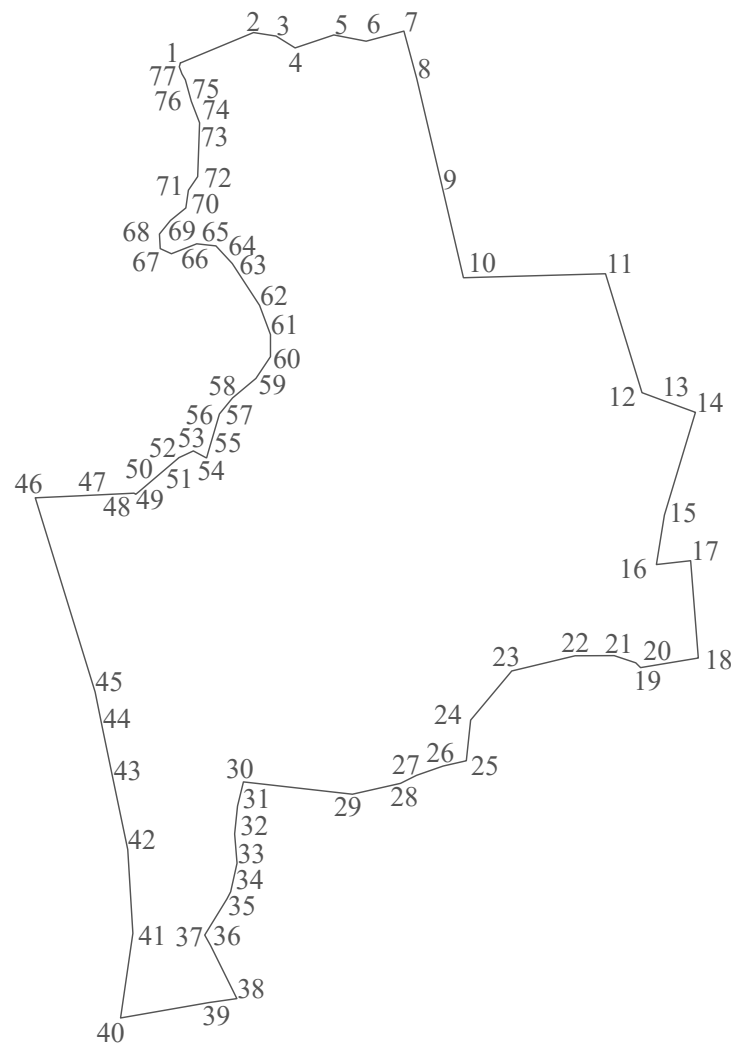


Таблица 4

№ п/п	Координата X	Координаты Y
1	383020.69	2250272.26
2	383060.73	2250369.05
3	383056.25	2250398.78
4	383040.49	2250424.12
5	383057.54	2250475.32
6	383049.32	2250518.07
7	383062.69	2250568.00
8	383000.05	2250584.97
9	382853.38	2250619.35
10	382736.63	2250646.73
11	382741.77	2250834.66
12	382584.70	2250883.00
13	382575.03	2250908.51
14	382558.49	2250953.54
15	382422.64	2250912.48
16	382357.25	2250901.98
17	382362.36	2250947.21
18	382233.72	2250957.47
19	382221.05	2250881.03
20	382227.41	2250874.69
21	382236.78	2250846.08
22	382236.66	2250794.56
23	382216.46	2250710.69
24	382151.47	2250656.24
25	382097.90	2250650.54
26	382090.87	2250619.80
27	382078.58	2250584.66
28	382068.04	2250563.59
29	382053.55	2250499.92
30	382069.91	2250355.76
31	382037.80	2250347.89
32	382001.11	2250343.96
33	381962.30	2250347.30
34	381924.45	2250338.75
35	381915.20	2250333.80
36	381867.31	2250304.43
37	381853.25	2250312.29
38	381783.35	2250347.02
39	381777.93	2250309.69
40	381757.59	2250193.04
41	381869.63	2250209.42
42	381980.36	2250202.66
43	382072.43	2250183.49
44	382139.80	2250169.46
45	382188.72	2250159.41
46	382445.58	2250080.38
47	382448.16	2250136.61
48	382451.59	2250210.87
49	382450.27	2250213.31
50	382453.92	2250217.93
51	382498.51	2250270.28
52	382498.58	2250270.32
53	382507.49	2250289.47
54	382498.59	2250305.97
55	382498.43	2250306.96
56	382508.24	2250309.69
57	382556.39	2250323.92
58	382577.67	2250341.37
59	382603.44	2250372.10
60	382632.15	2250391.41
61	382661.45	2250391.41
62	382699.96	2250377.10
63	382755.43	2250340.86
64	382778.62	2250319.32
65	382781.39	2250293.80
66	382768.27	2250260.43
67	382775.18	2250245.54
68	382794.42	2250244.47
69	382812.33	2250259.13
70	382828.87	2250279.53
71	382852.30	2250282.87
72	382870.40	2250295.21
73	382941.42	2250297.80
74	382970.08	2250286.69
75	382998.41	2250278.92
76	383006.09	2250274.47
77	383015.42	2250270.84
1	383020.69	2250272.26

Схема 5. Графическое описание границы населенного пункта поч. Орешники

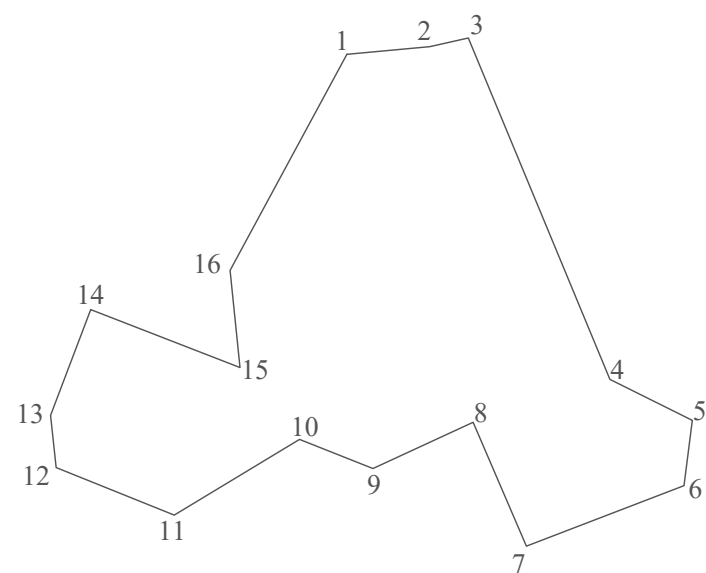


Таблица 5

№ п/п	Координата X	Координаты Y
1	382720.34	2253140.43
2	382730.45	2253250.16
3	382741.85	2253300.91
4	382290.52	2253488.40
5	382236.23	2253597.26
6	382149.92	2253586.35
7	382069.98	2253377.81
8	382233.70	2253307.45
9	382172.47	2253174.85
10	382211.03	2253077.77
11	382111.03	2252911.92
12	382173.77	2252755.79
13	382242.87	2252748.31
14	382382.79	2252801.41
15	382306.08	2252998.95
16	382434.49	2252985.91
1	382720.34	2253140.43

Схема 6. Графическое описание границы населенного пункта д. Тихий Ключ

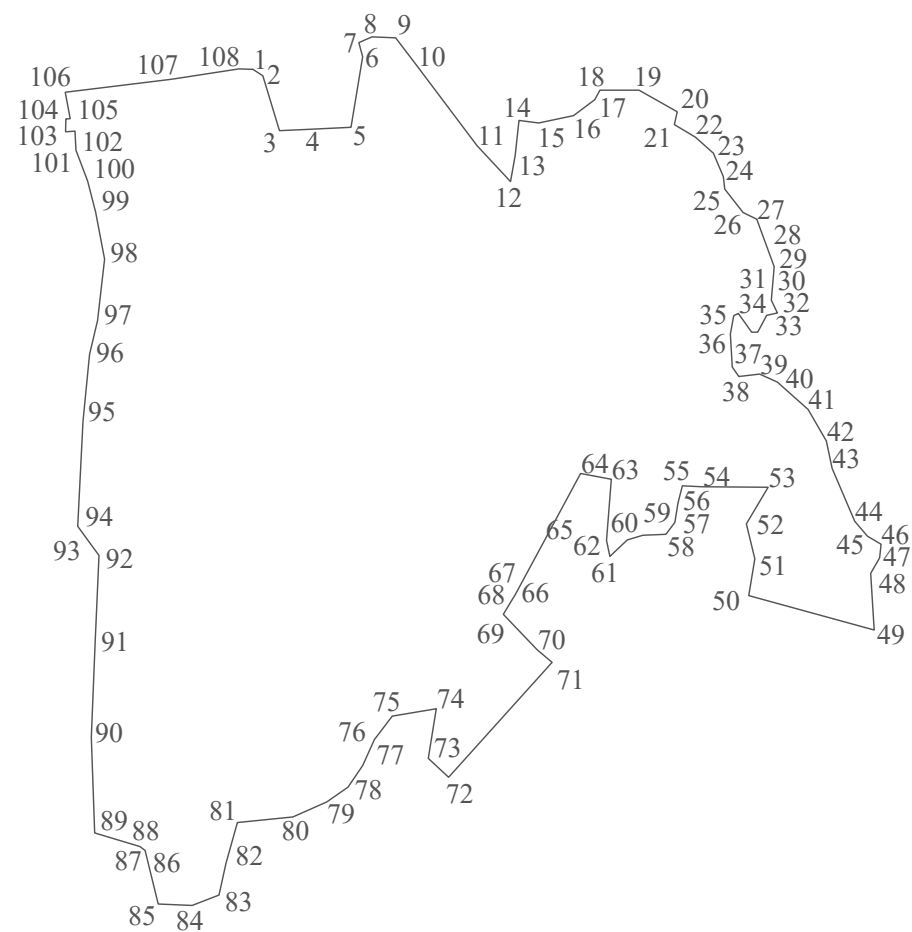


Таблица 6

№ п/п	Координата X	Координаты Y
1	391105.72	2251645.57
2	391097.45	2251658.77
3	391024.79	2251680.76
4	391026.52	2251718.13
5	391029.16	2251775.25
6	391122.56	2251790.69
7	391141.26	2251785.71
8	391148.73	2251803.15
9	391147.48	2251834.30
10	391110.11	2251862.95
11	391004.85	2251942.05
12	390957.51	2251986.28
13	390991.77	2251992.50
14	391038.37	2251997.65
15	391034.84	2252023.49
16	391044.71	2252069.74
17	391065.89	2252097.77
18	391078.34	2252104.62
19	391078.34	2252156.32
20	391049.69	2252206.77
21	391032.87	2252203.03
22	391016.06	2252231.06
23	390994.88	2252254.73
24	390964.04	2252267.77
25	390947.55	2252269.68
26	390916.40	2252293.97
27	390907.68	2252312.04
28	390844.76	2252335.08
29	390800.55	2252331.34
30	390783.73	2252339.44
31	390780.61	2252325.11
32	390758.19	2252313.29
33	390758.19	2252305.18
34	390783.10	2252287.75
35	390779.99	2252281.52
36	390755.70	2252277.15
37	390712.10	2252279.64
38	390699.64	2252288.37
39	390702.75	2252315.78
40	390692.16	2252339.44
41	390656.03	2252379.93
42	390614.31	2252404.23
43	390578.18	2252411.70
44	390508.42	2252441.59
45	390488.49	2252458.41
46	390477.90	2252476.47
47	390459.83	2252474.61
48	390439.28	2252462.77
49	390364.49	2252467.33
50	390410.00	2252301.47
51	390458.59	2252309.56
52	390504.68	2252298.35
53	390553.26	2252327.00
54	390553.89	2252239.80
55	390555.13	2252213.64
56	390532.70	2252208.03
57	390506.55	2252203.67
58	390490.98	2252191.83
59	390489.73	2252161.31
60	390483.50	2252140.76
61	390461.70	2252117.71
62	390482.87	2252113.35
63	390563.85	2252119.58
64	390571.32	2252079.10
65	390484.65	2252032.32
66	390413.32	2251993.83
67	390409.97	2251991.84
68	390406.44	2251989.74
69	390385.11	2251976.74
70	390338.21	2252021.65
71	390321.62	2252041.27
72	390169.69	2251904.41
73	390194.61	2251877.50
74	390260.25	2251888.19
75	390250.55	2251829.94
76	390219.41	2251806.27
77	390185.14	2251790.69
78	390156.50	2251771.39
79	390137.18	2251743.36
80	390117.26	2251698.51
81	390109.78	2251625.01
82	390056.22	2251610.07
83	390013.86	2251600.72
84	390000.15	2251565.22
85	390002.02	2251520.37
86	390073.03	2251502.93
87	390075.81	2251499.11
88	390078.01	2251496.08
89	390096.07	2251436.28
90	390222.52	2251431.92
91	390348.34	2251436.91
92	390462.95	2251441.89
93	390478.15	2251430.87
94	390501.57	2251413.86
95	390640.47	2251420.71
96	390728.91	2251429.43
97	390773.76	2251440.02
98	390854.74	2251449.36
99	390917.02	2251437.53
100	390958.13	2251426.94
101	390998.97	2251411.44
102	391024.09	2251410.34
103	391023.32	2251397.85
104	391040.21	2251398.12
105	391040.57	2251403.97
106	391075.55	2251397.33
107	391092.59	2251537.54
108	391106.46	2251627.18
1	391105.72	2251645.57